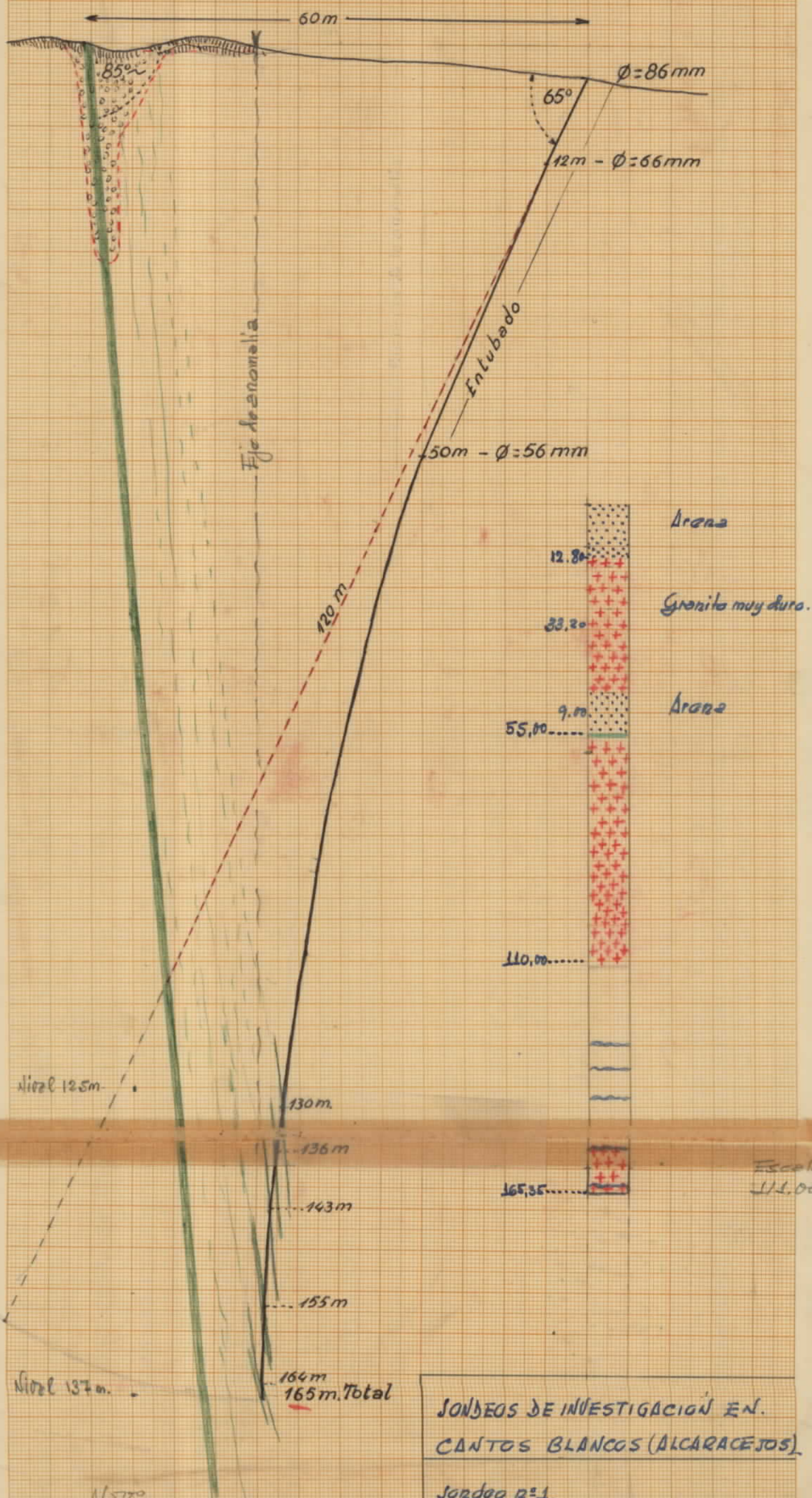


SONDEO 1 DE "CANTOS BLANCOS"
ALCARACEJOS - (Córdoba)

-1040i



SONDEOS DE INVESTIGACIÓN EN.
CANTOS BLANCOS (ALCARACEJOS)

Sondeo n° 1.
Inclinación 65° Longitud total 165,35m

"CANTOS BLANCOS"

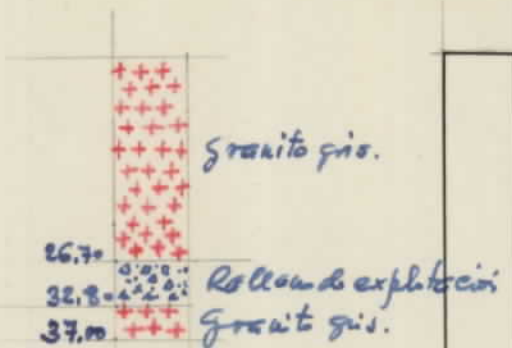
-1040±

SONDEO NUM. 2

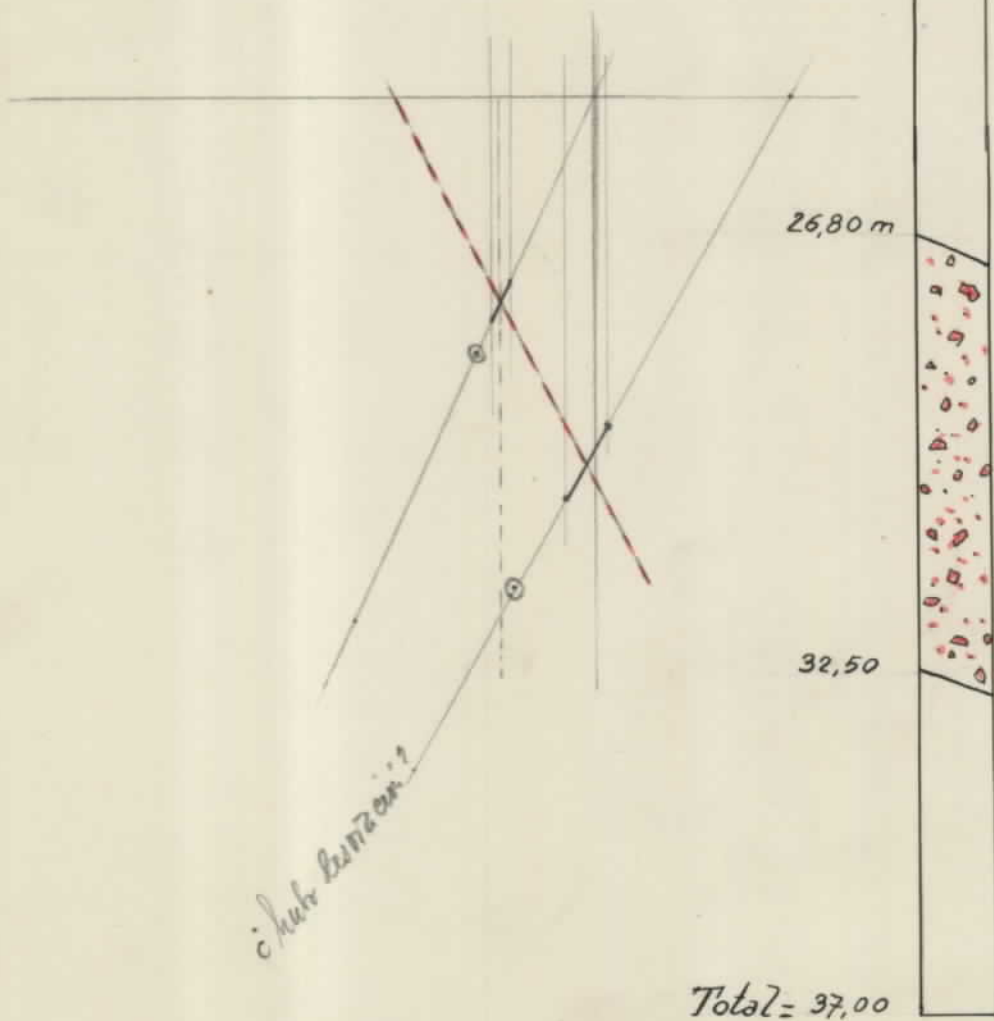
Distancia a animalia

Inclinación 65°

Longitud total 37,00 m.



Granito normal gris



Relleno procedente de explotación romana

Granito normal gris

-1040i 65°

CANTOS BLANCOS
SONDEO N° 3
Perfil J''

Granito alterado

16,30 Vetilla de cuarzo y calcita

Granito alterado

18,90 Veta calcita oscura (12 mm)
19,10 Veta calcita oscura (8 mm)
19,90 Granito alterado rojo
20,00 Arcilla verde

Granito alterado

22,00 Granito menos alterado

23,90 Granito alterado

24,40 Granito menos alterado

26,10 Diáclasa roja (20 mm)
27,30 Granito alterado
Veta espatizada (20 mm)

Granito compacto duro

Granito duro

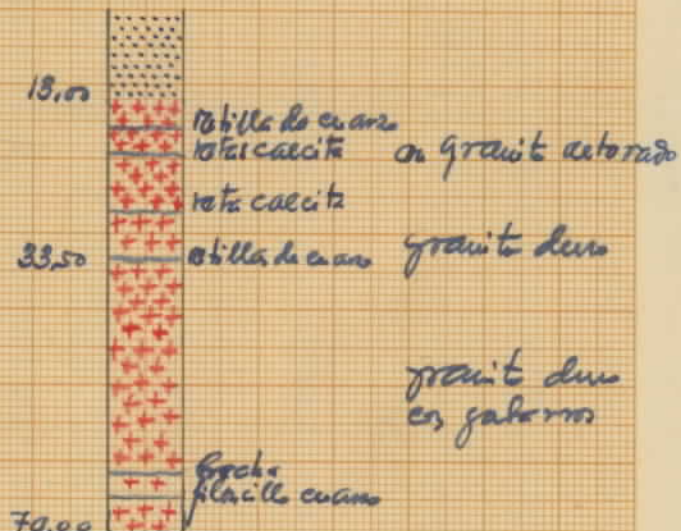
31,30 Gabarro

32,00 Gabarro

33,10 Vetilla de cuarzo (12 mm)
Veta de cuarzo (12 mm)
Vetilla (4 mm)

Granito duro

43,40 Gabarro



49,35 Gabarro

Sondeo n° 3.
Inclinación 65° α dirigida hacia 70°

52 Gabarro

53,60 Gabarro

Granito duro

61,80 Gabarro
brocha
filoncillo espatizado

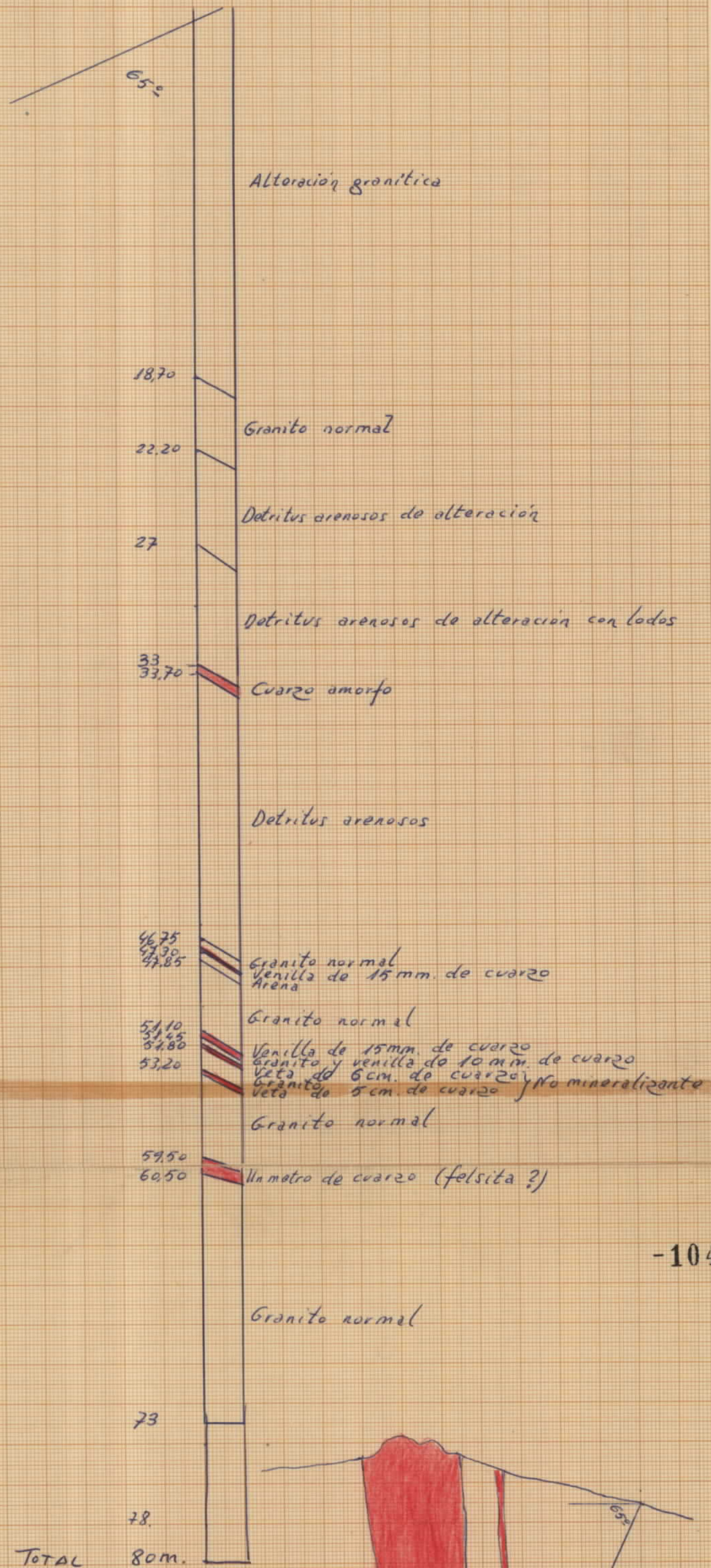
Granito duro

65,10 Veta de cuarzo (4 mm)


Granito duro

TOTAL 70,00

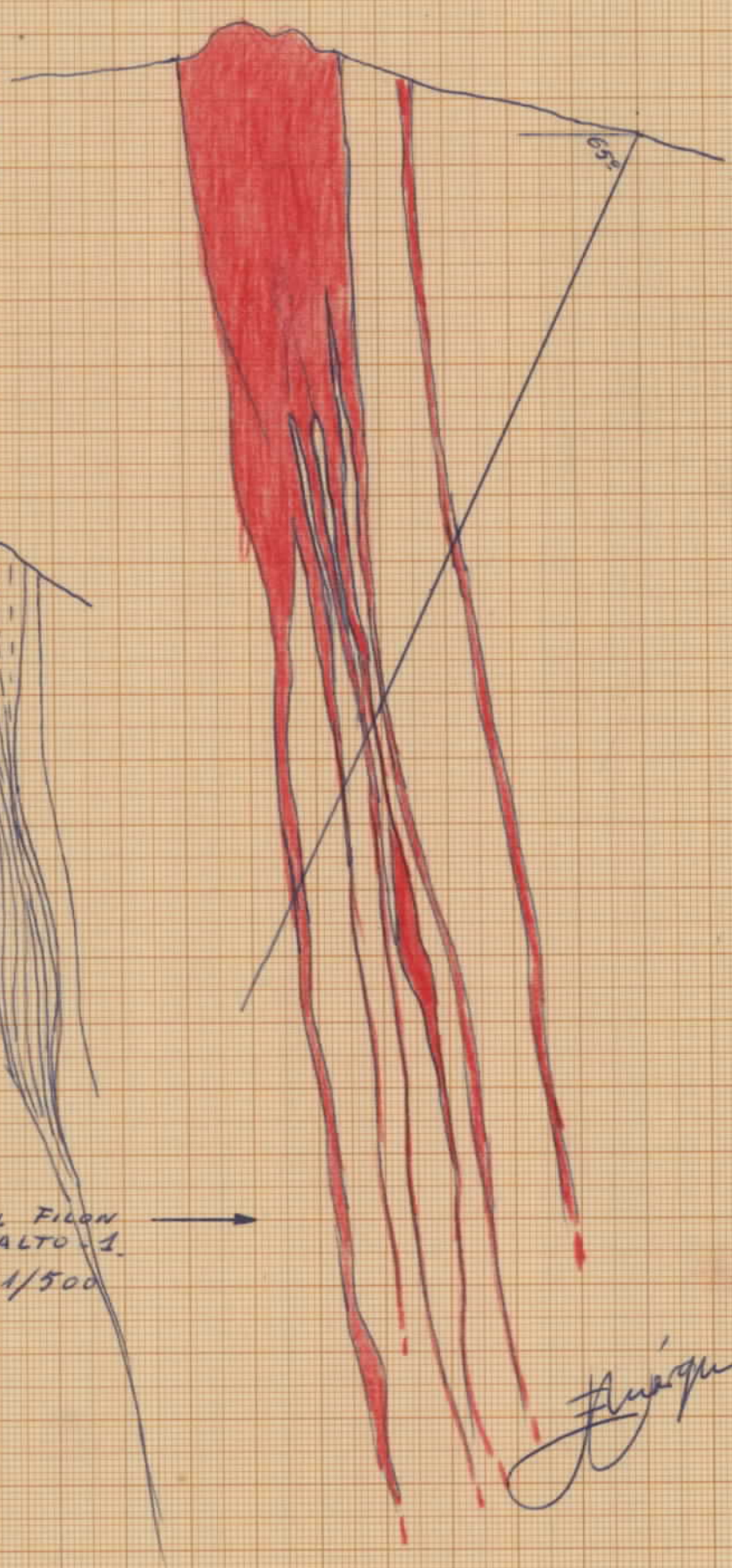
SONDEO VILLARALTO-1



-10404



CORTE DEL FILON VILLARALTO-1
Escala 1/500



[Handwritten signature]

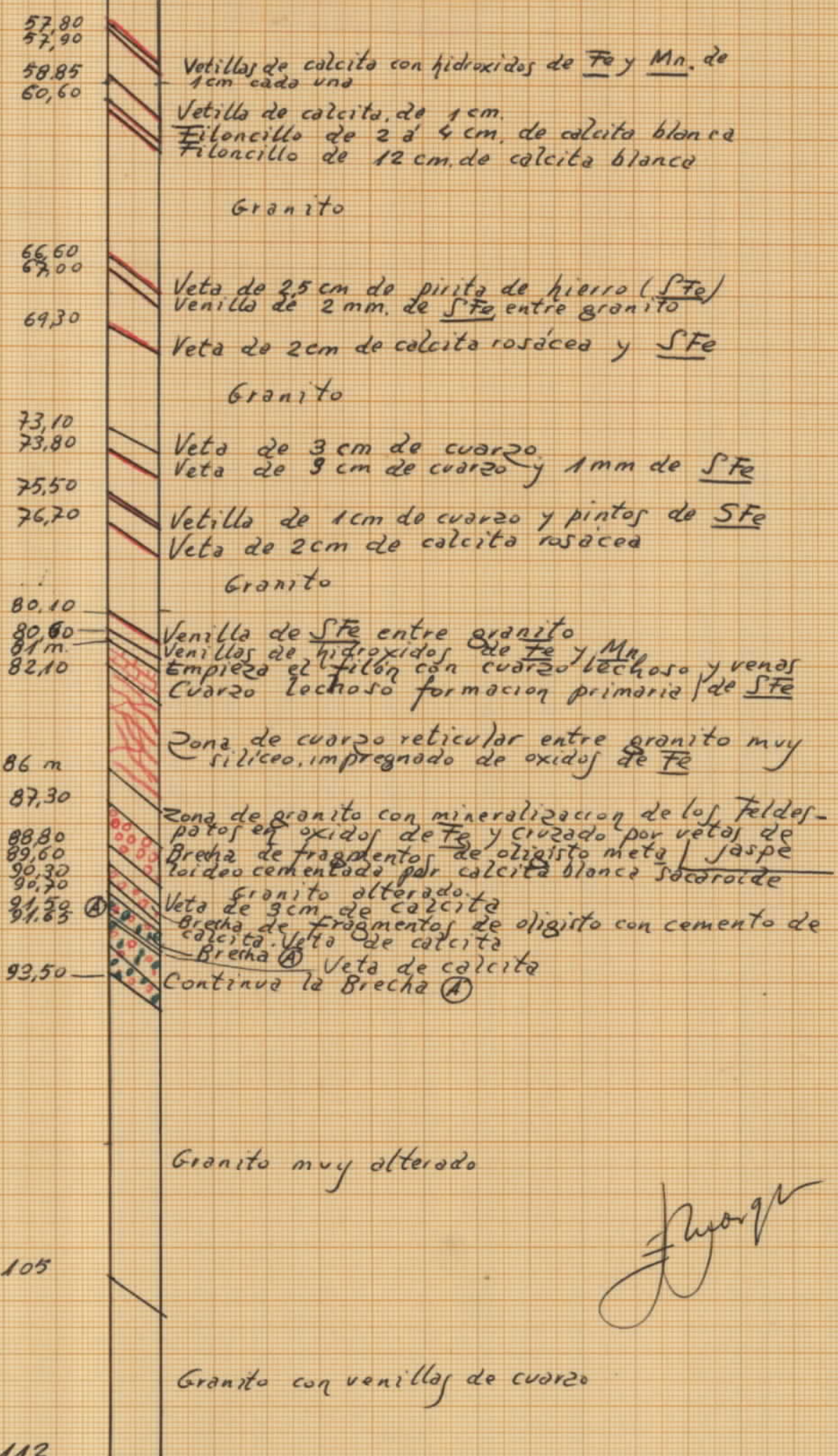
-1040: FILON POZO BLANCO I
 km. 97,200.
 Sondeo - 1.

Escala 1:50



Granito normal gris-claro

En metro 2 u. de grado
 En metro 2' 2 m. broda
 en carbonato y sulfuro
 entre 67 y 67.50



J. J. J.

TOTAL 112

Brecha A - Brecha de tipo poroso de fragmentos de calcita blanca, calcopirita y calcosina oligisto metaloideo, cuarzo blanco y ahumado. En las geodas, malaquita secundaria. (Desde el metro 90,70 al 93,50)

FILON "OSSI."


SONDEO - 1.

VILLANUEVA DE CORDOBA

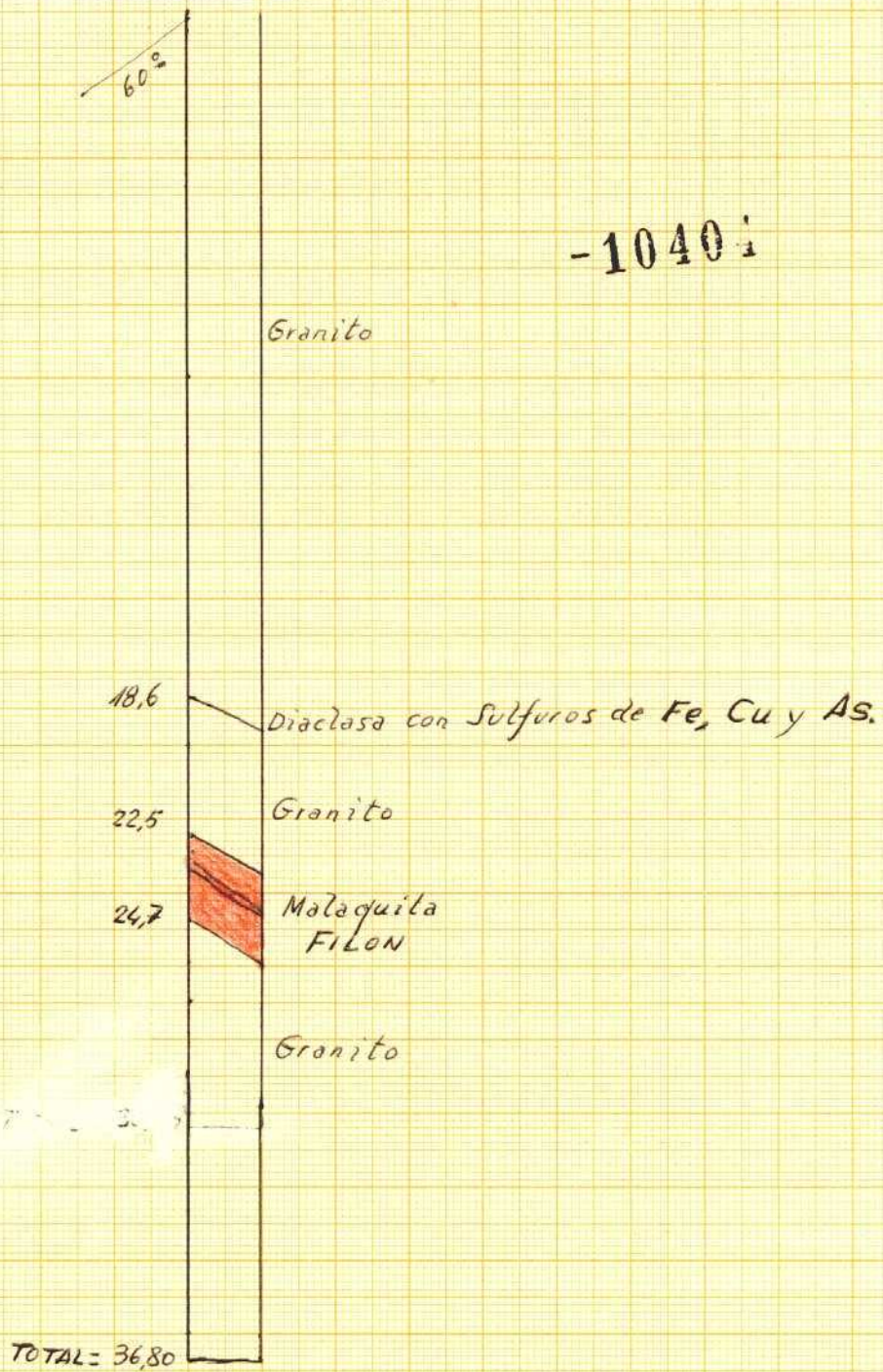
Escala 1:333,3.
(3mm = 1m)



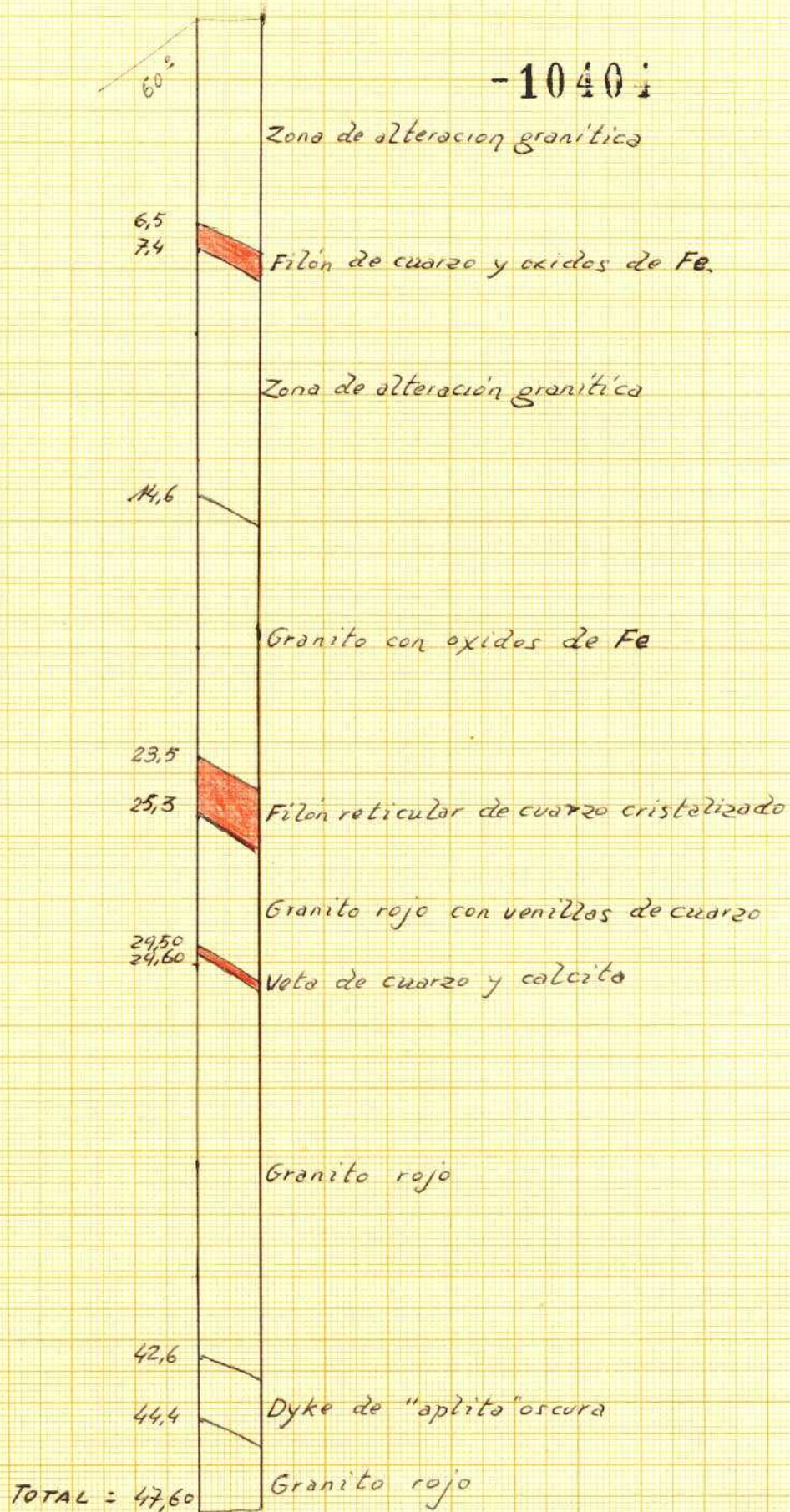
FILON "OSSI" ~~PROYECTO~~
SONDEO - 2'



ZONA DE VILLANUEVA DE CORDOBA
SONDEO N° 1
"Navalziebre"




ZONA DE VILLANUEVA DE CORDOBA
 SONDEO N° 2
 "Las Almagreras"



VILLANUEVA DE CORDOBA
SONDEO N° 3

-1040 i



"CANTOS BLANCOS"
SONDEO 2'

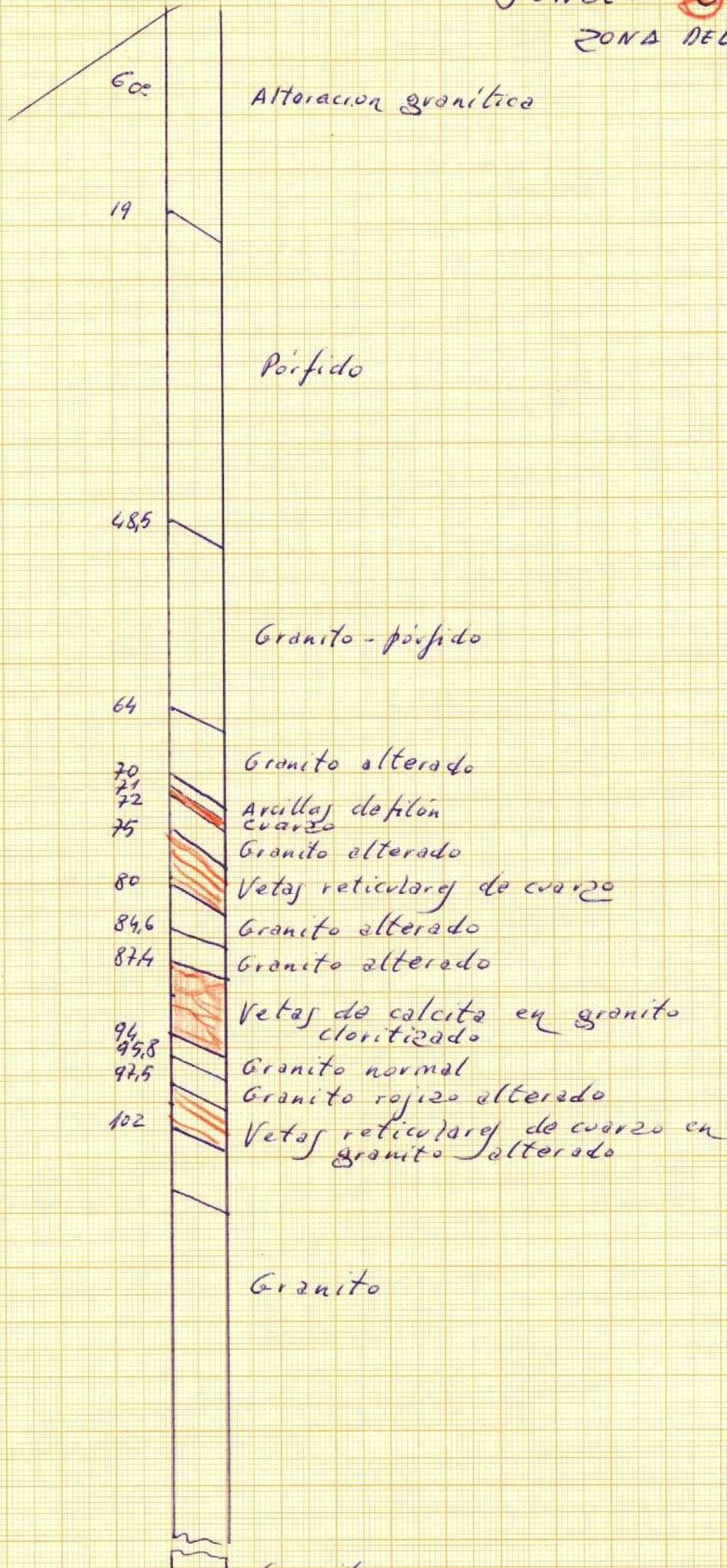


-1040:

FILON "CANTOS BLANCOS"

SONDEO - 6

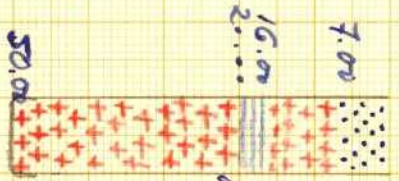
ZONA DEL POCILLO



S-16 de
Carlos Blencow.

-1040i

Escala 1:1000



pavimento
fondo en cemento y chispa
grat. de m.

Sondeo n.º 4
Profundidad 65.00 - abye: 40.40 x 4.00 x 50.00 m.

Posición anomalia.

S-3

Posición anomalia.

S-11